

สำนักปลัด

กองคลัง

กองช่าง

กองการศึกษา ศาสนาและวัฒนธรรม

กองสาธารณสุขและสิ่งแวดล้อม

กองสวัสดิการสังคม



องค์การบริหารส่วนตำบลหินดาต

รับที่ 2517 / 2567

วันที่ 24 กย. 2567

เวลา..... น.

องค์การบริหารส่วนจังหวัดนครราชสีมา

อาคาร ๘๐ ปี วัดสุทธจินดา วรวิหาร

ถนนราชดำเนิน นม ๓๐๐๐๐

๑๗ กันยายน ๒๕๖๗

เรื่อง ขอความอนุเคราะห์ปิดประกาศการแสดงความคิดเห็นและข้อเสนอแนะเกี่ยวกับการแบ่งเขตเลือกตั้งสมาชิกสภาองค์การบริหารส่วนจังหวัดนครราชสีมา

เรียน นายกเทศมนตรี/นายกองค์การบริหารส่วนตำบล อำเภอตำบลทุกแห่ง

สิ่งที่ส่งมาด้วย ๑. ประกาศสำนักงานคณะกรรมการการเลือกตั้งประจำจังหวัดนครราชสีมา ลงวันที่

๑๗ กันยายน ๒๕๖๗ และเอกสารประกอบ จำนวน ๑ ชุด

๒. รูปแบบการแบ่งเขตเลือกตั้งสมาชิกสภาองค์การบริหารส่วนจังหวัด

เขตอำเภอตำบลทุกแห่ง ๓ รูปแบบ จำนวน ๑ ชุด

ด้วยสำนักงานคณะกรรมการการเลือกตั้งประจำจังหวัดนครราชสีมา ได้มีประกาศสำนักงานคณะกรรมการการเลือกตั้งประจำจังหวัดนครราชสีมา เรื่อง การแสดงความคิดเห็นและข้อเสนอแนะเกี่ยวกับการแบ่งเขตเลือกตั้งสมาชิกสภาองค์การบริหารส่วนจังหวัดนครราชสีมา ลงวันที่ ๑๗ กันยายน ๒๕๖๗

เพื่อให้เป็นไปตามระเบียบคณะกรรมการการเลือกตั้งว่าด้วยการเลือกตั้งสมาชิกสภาท้องถิ่นหรือผู้บริหารท้องถิ่น พ.ศ.๒๕๖๒ และแก้ไขเพิ่มเติม (ฉบับที่ ๔) พ.ศ.๒๕๖๖ ข้อ ๑๓ (ง) จึงขอส่งสำเนาประกาศดังกล่าวและขอความอนุเคราะห์ปิดประกาศประชาสัมพันธ์ เพื่อเปิดโอกาสให้ประชาชนมีส่วนร่วมในการแสดงความคิดเห็นและข้อเสนอแนะ ตามที่เห็นสมควร รายละเอียดตามสิ่งที่ส่งมาด้วย

จึงเรียนมาเพื่อโปรดพิจารณา

ขอแสดงความนับถือ

นายวุฒิชัย รุงคปัญโญ
ปลัดองค์การบริหารส่วนจังหวัดนครราชสีมา

สำนักปลัดฯ

ฝ่ายประสานงานองค์กรปกครองส่วนท้องถิ่น

โทรศัพท์, โทรสาร ๐-๔๔๒๔-๑๘๔๒



ประกาศสำนักงานคณะกรรมการการเลือกตั้งประจำจังหวัดนครราชสีมา
เรื่อง การแสดงความคิดเห็นและข้อเสนอแนะเกี่ยวกับการแบ่งเขตเลือกตั้งสมาชิกสภา
องค์การบริหารส่วนจังหวัดนครราชสีมา

ด้วยสมาชิกสภาองค์การบริหารส่วนจังหวัดนครราชสีมาในการเลือกตั้งเมื่อวันที่ ๒๐ ธันวาคม ๒๕๖๓ จะดำรงตำแหน่งครบวาระในวันที่ ๑๙ ธันวาคม ๒๕๖๗ และตามระเบียบคณะกรรมการการเลือกตั้ง ว่าด้วยการเลือกตั้งสมาชิกสภาท้องถิ่นหรือผู้บริหารท้องถิ่น พ.ศ. ๒๕๖๒ ข้อ ๑๓ กำหนดหลักเกณฑ์ ในการดำเนินการแบ่งเขตเลือกตั้ง ให้ผู้อำนวยการการเลือกตั้งประจำจังหวัดดำเนินการแบ่งเขตเลือกตั้งอย่างน้อย สามรูปแบบ และประกาศให้ประชาชนในเขตองค์กรปกครองส่วนท้องถิ่นทราบ โดยปิดประกาศไว้ในที่เปิดเผย ที่ทำการองค์กรปกครองส่วนท้องถิ่นที่เกี่ยวข้อง และสถานที่ที่เห็นสมควร รวมทั้งประชาสัมพันธ์ให้ประชาชน ทราบทางสื่อชนิดต่าง ๆ ตามที่เห็นสมควร เพื่อเปิดโอกาสให้ประชาชนมีส่วนร่วมในการแสดงความคิดเห็นและ ข้อเสนอแนะเป็นหนังสือส่งให้ผู้อำนวยการการเลือกตั้งประจำจังหวัดภายในสิบวันนับตั้งแต่วันประกาศ

บัดนี้ ผู้อำนวยการการเลือกตั้งประจำจังหวัดนครราชสีมา ได้ดำเนินการแบ่งเขตเลือกตั้ง สมาชิกสภาองค์การบริหารส่วนจังหวัดนครราชสีมา (แบ่งเขตเลือกตั้งใหม่ เพิ่มเติม จำนวน ๖ อำเภอ ประกอบด้วย อำเภอปากช่อง อำเภอปักธงชัย อำเภอครบุรี อำเภอโนนสูง อำเภอด่านขุนทด และอำเภอ พินาย) จำนวน ๓ รูปแบบ เสร็จเรียบร้อยแล้ว สำนักงานคณะกรรมการการเลือกตั้งประจำจังหวัดนครราชสีมา จึงขอประกาศรูปแบบการแบ่งเขตเลือกตั้งสมาชิกสภาองค์การบริหารส่วนจังหวัดนครราชสีมา รายละเอียดจำนวน ราษฎรในเขตเลือกตั้ง แผนที่ และพื้นที่ประกอบเป็นเขตเลือกตั้งของรูปแบบที่ ๑ รูปแบบที่ ๒ และรูปแบบที่ ๓ ปรากฏตามเอกสารแนบ หากประชาชนผู้ใดประสงค์จะเสนอความคิดเห็นและข้อเสนอแนะ ให้ทำความคิดเห็น และข้อเสนอแนะเป็นหนังสือส่งให้ผู้อำนวยการการเลือกตั้งประจำจังหวัดนครราชสีมา ที่อยู่ เลขที่ ๕๕๕ หมู่ที่ ๑๕ ตำบลจอหอ อำเภอเมืองนครราชสีมา จังหวัดนครราชสีมา ๓๐๐๐๐ อาจส่งทางไปรษณีย์หรือส่งด้วย ตนเอง ทั้งนี้ ให้ส่งภายในสิบวันนับตั้งแต่วันประกาศ

จึงประกาศให้ทราบโดยทั่วกัน

ประกาศ ณ วันที่ ๑๗ กันยายน พ.ศ. ๒๕๖๗

พันตำรวจโท

(ระพีพงษ์ จิรพัฒนาลักษณ์)

ผู้อำนวยการการเลือกตั้งประจำจังหวัดนครราชสีมา

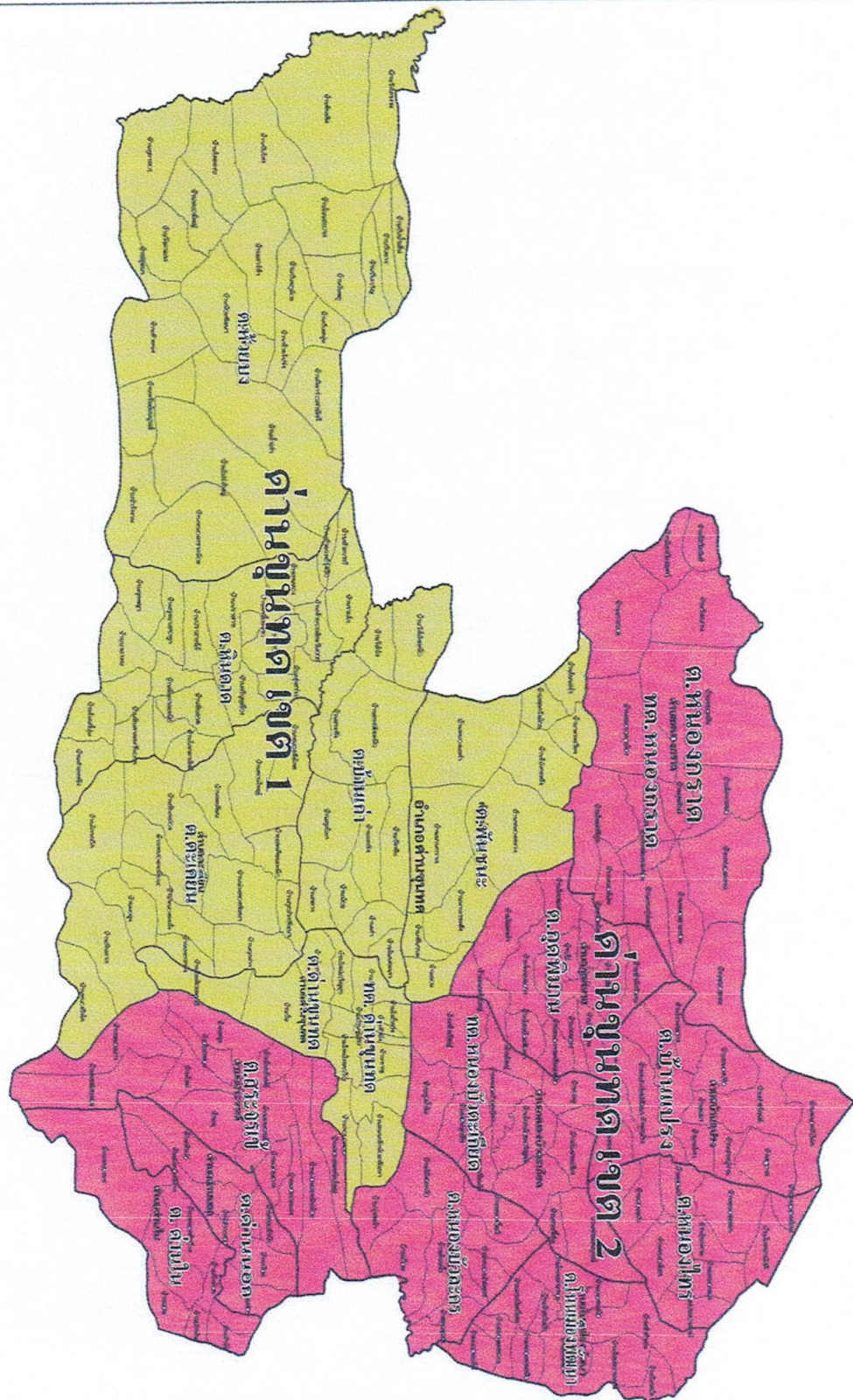
ข้อมูลเปรียบเทียบจำนวนราษฎรของการแบ่งเขตเลือกตั้งสมาชิกสภาองค์การบริหารส่วนจังหวัดนครราชสีมา

อำเภอ	จำนวนราษฎรทั้งสิ้น	เขต	พื้นที่ประกอบเขตเลือกตั้ง	จำนวนราษฎร (ณ 31 ธันวาคม 2566)	ค่าเฉลี่ยจำนวนราษฎร ต่อ 1 เขตเลือกตั้ง	ผลต่างจำนวนราษฎร เปรียบเทียบกับค่าเฉลี่ย
7.ตำบลขุนทด แบบ 1	128,199	1	1.เทศบาลตำบลด่านขุนทด	5,989	128,199/2	
			2.ตำบลด่านขุนทด	9,315	64,099.500	
			3.ตำบลพันชนะ	6,532		
			4.ตำบลบ้านเก่า	7,412		
			5.ตำบลตะเคียน	11,544		
			6.ตำบลหินดาด	13,591		
			7.ตำบลห้วยบง	10,497		
			<u>64,880</u>		780.500	
		2	1.เทศบาลตำบลหนองบัวตะเกียด	8,788		
			2.เทศบาลตำบลหนองกรด	4,035		
			3.ตำบลด่านใน	4,756		
			4.ตำบลหนองไทร	5,110		
5.ตำบลโนนเมืองพัฒนา	4,497					
6.ตำบลหนองบัวละคร	3,525					
7.ตำบลกุดพิमान	9,793					
8.ตำบลหนองกรด	5,809					
9.ตำบลบ้านแปรง	6,629					
10.ตำบลด่านนอก	4,164					
11.ตำบลสระจรเข้	6,213					
	<u>63,319</u>		-780.500			
			-1.218			
			128,199		2.435	

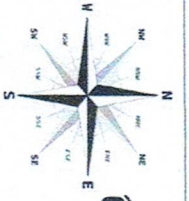
อำเภอ	จำนวน ราษฎรทั้งสิ้น	เขต	พื้นที่ประกอบเขตเลือกตั้ง	จำนวนราษฎร (ณ 31 ธันวาคม 2566)	ค่าเฉลี่ยจำนวนราษฎร ต่อ 1 เขตเลือกตั้ง	ผลต่างจำนวนราษฎร เปรียบเทียบกับค่าเฉลี่ย
7.ด่านขุนทด แบบ 2	128,199	1	1.ตำบลด่านนอก	4,164	128,199/2 64,099.500	
			2.ตำบลสระจรเข้	6,213		
			3.ตำบลพันชนะ	6,532		
			4.ตำบลบ้านเก่า	7,412		
			5.ตำบลตะเคียน	11,544		
			6.ตำบลหินดาด	13,591		
			7.ตำบลด่านโน	4,756		
			8.ตำบลห้วยบง	10,497		
			64,709		609.500	
		2	1.เทศบาลตำบลหนองบัวตะเกียด	8,788		
2.เทศบาลตำบลหนองกรด	4,035					
3.ตำบลหนองไทร	5,110					
4.ตำบลโนนเมืองพัฒนา	4,497					
5.ตำบลหนองบัวละคร	3,525					
6.ตำบลกุดพิมาน	9,793					
7.ตำบลหนองกรด	5,809					
8.ตำบลบ้านแปรง	6,629					
9.เทศบาลตำบลด่านขุนทด	5,989					
10.ตำบลด่านขุนทด	9,315					
	63,490		-609.500			
			-0.951			
			128,199		1.902	

อำเภอ	จำนวน ราษฎรทั้งสิ้น	เขต	พื้นที่ประกอบเขตเลือกตั้ง	จำนวนราษฎร (ณ 31 ธันวาคม 2566)	ค่าเฉลี่ยจำนวนราษฎร ต่อ 1 เขตเลือกตั้ง	ผลต่างจำนวนราษฎร เปรียบเทียบกับค่าเฉลี่ย
7.ด้านขุนทด แบบ 3	128,199	1	1.เทศบาลตำบลด่านขุนทด	5,989	128,199/2 64,099.500	
			2.ตำบลด่านขุนทด	9,315		
			3.ตำบลด่านนอก	4,164		
			4.ตำบลสระจรเข้	6,213		
			5.ตำบลตะเคียน	11,544		
			6.ตำบลหินดาด	13,591		
			7.ตำบลด่านใน	4,756		
			8.ตำบลห้วยบง	10,497		
			<u>66,069</u>		1,969.500	
		2			1.เทศบาลตำบลหนองบัวตะเกียด	8,788
2.เทศบาลตำบลหนองกรด	4,035					
3.ตำบลหนองไทร	5,110					
4.ตำบลโนนเมืองพัฒนา	4,497					
5.ตำบลหนองบัวละคร	3,525					
6.ตำบลกุดพิมาน	9,793					
7.ตำบลหนองกรด	5,809					
8.ตำบลบ้านแปรง	6,629					
9.ตำบลพันชนะ	6,532					
10.ตำบลบ้านเก่า	7,412					
	<u>62,130</u>		-1,969.500			
			-3.073			
			6.145			
			128,199			

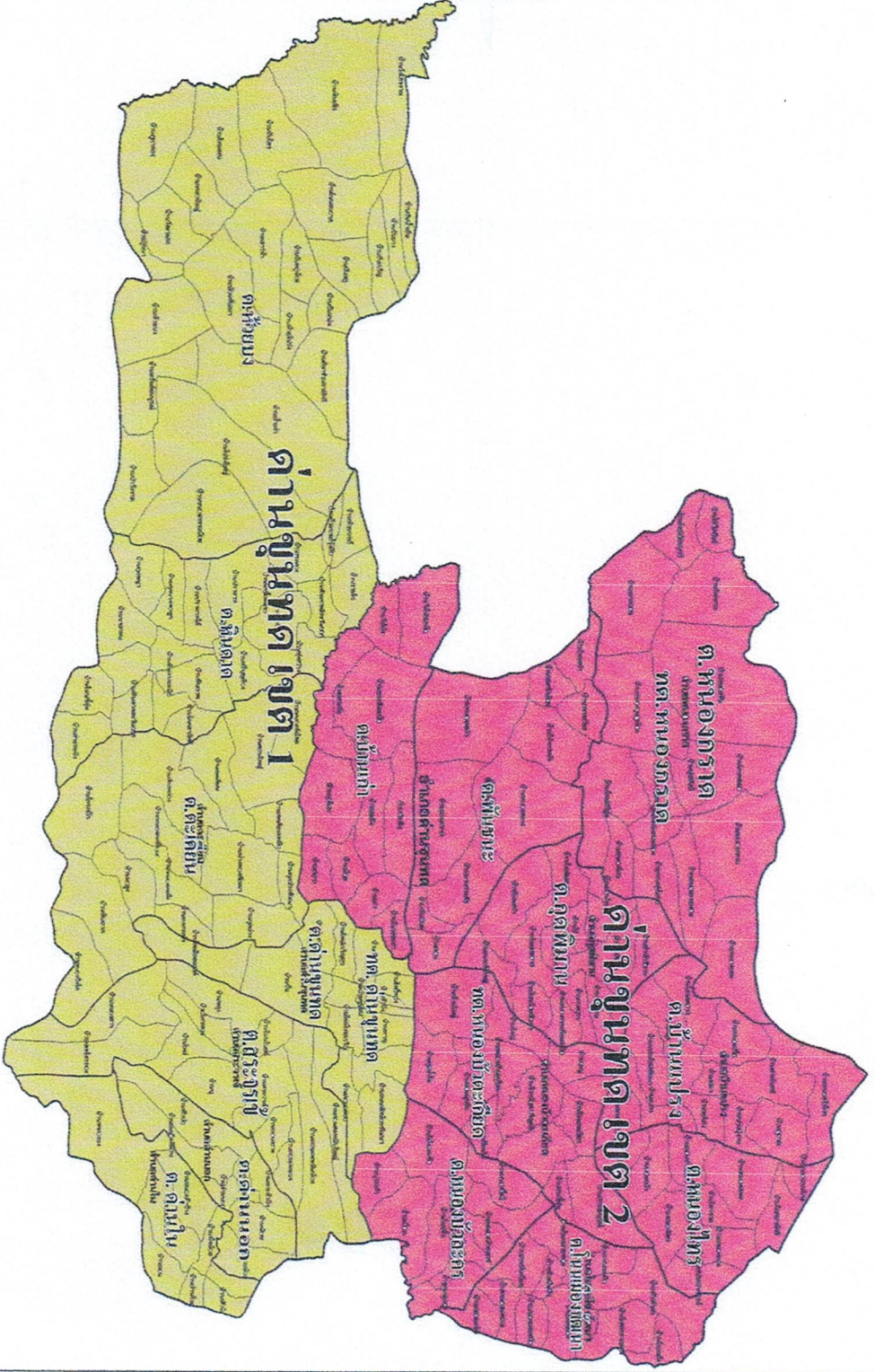
อ.ตำบลชุมพล แผนที่ 1



■ เขต 1
■ เขต 2



อ.ตำบลชุมพล แผนที่ 3



เขต 1
เขต 2